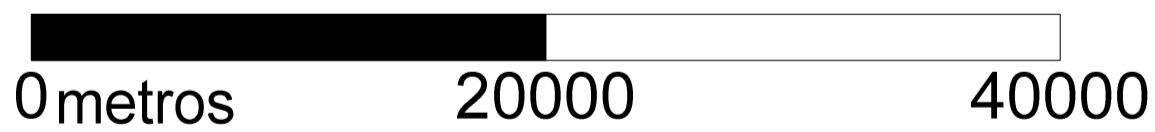






Escala

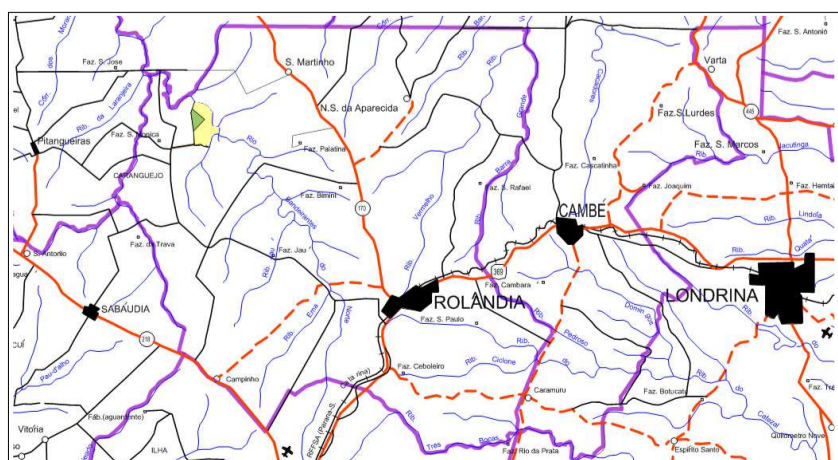
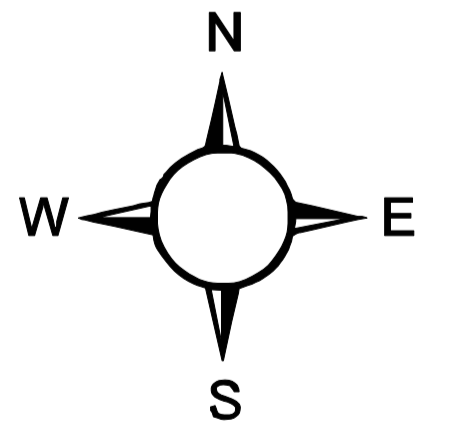


**Dados técnicos**

Sistema de Projeção UTM - Universal Transversa de Mercator  
 Datum SAD 69 Fuso 22 Sul  
 Bases: Imagem Landsat 5 - Composição colorida (Bandas 3 2 1) Data 04/11/2011  
 Base Cartográfica: IBGE - Diretoria de Geodésia e Cartografia

**Convenções cartográficas**

-  Cursos d' água
-  Raios de 10 em 10 Km
-  Sedes municipais
-  Unidades de conservação



Execução:



Patrocínio:



FUNDAÇÃO GRUPO BOTICÁRIO  
DE PROTEÇÃO À NATUREZA

**MAPA DE CONECTIVIDADE**

<b>Proprietário/Propriedade</b> Lucia Helena Segantin		<b>Área da matrícula:</b> 254,2799 ha
<b>Projeto</b> Plano Manejo RPPN Luz do Sol		<b>Área da RPPN</b> 44,64 ha
<b>Município</b> Rolândia	<b>Estado</b> PR	<b>Data:</b> Dezembro 2011